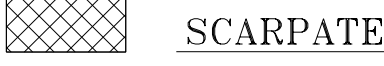





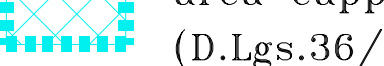
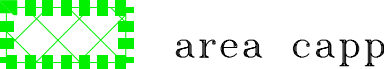




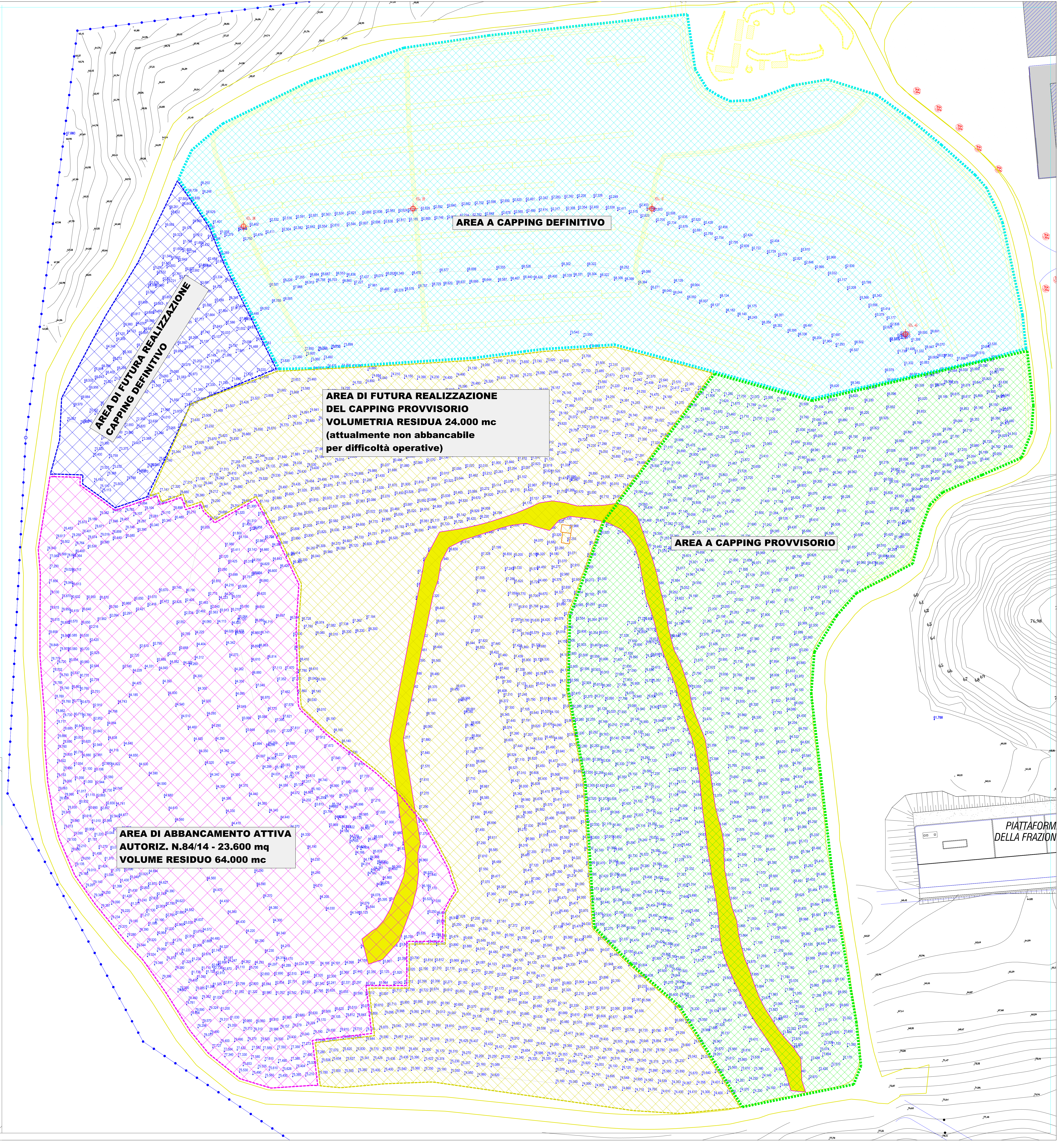
*Il rilievo è inserito nella rete di coordinate Gauss-Boaga

LEGENDA

-  SCARPATE
-  LIVELLI IN PIANO
-  ZONA DI TRANSITO PER AUTOMEZZI
-  CAPISALDI INTERNI CORPO DISCARICA
-  area capping definitivo 34.000 mq (D.Lgs.36/2003)
-  area capping provvisorio 27.000 mq
-  AREA DI FUTURA REALIZZAZIONE CAPPING DEFINITIVO - MQ 5.000
-  VOLUMETRIA RESIDUA TOTALE 88.000 mc SUDDIVISA IN:
-  AREA DI FUTURA REALIZZAZIONE DEL CAPPING PROVVISORIO - MQ 30.400 (aree attualmente dotate di volumetrie residue non operativamente fruibili - MC 24.000)
-  AREA DI ABBANCAMENTO ATTIVA AUTORIZ. N. 84/14 - MQ 23.600 VOLUME RESIDUO 64.000 mc

DATI DI RILIEVO

Rilievo eseguito con strumentazione G.P.S. topcon modello HAIPER SR rover RTK.
 Precisione punti di dettaglio del rilievo: planimetrica : ±30 cm
 altimetrica : ±15 cm
 Precisione caposaldi interni: planimetrica : ±1 cm
 altimetrica : ±2,5 cm



AREA DI FUTURA REALIZZAZIONE DEL CAPPING PROVVISORIO VOLUMETRIA RESIDUA 24.000 mc (attualmente non abbancabile per difficoltà operative)

AREA DI FUTURA REALIZZAZIONE CAPPING DEFINITIVO

AREA A CAPPING PROVVISORIO

AREA DI ABBANCAMENTO ATTIVA AUTORIZ. N.84/14 - 23.600 mq VOLUME RESIDUO 64.000 mc

PIATTAFORMA DELLA FRAZIONE

TECNOCART S.A.S. di LUCIA TOGNOTTI & C.

VIA PACINOTTI 6, 07026 OLBIA (SS)
 TEL. 0785-57279 FAX 0785-56411
 E-mail: tecnocart-ss@libero.it

collaboratori: girom. ANTONIO EPASQUALINO TOGNOTTI

COMUNE DI OLBIA

"LOC. SPIRITO SANTO"

PLANIMETRIA MONITORAGGIO TOPOGRAFICO
 DISCARICA RIFIUTI NON PERICOLOSI DI
 PROPRIETA' DEL C.I.P.N.E.S. "Gallura"
 01 dicembre 2016

COMMITTENTE : C.I.P.N.E.S. - Gallura
 (Consorzio Industriale Provinciale Nord Est Sardegna)

SCALA: 1:500

TAVOLA 01

DATA: Dicembre 2016

IL TECNICO:

PER ACCETTAZIONE:
 Ing. Giovanni Maurelli

G.P.S.

SISTEMA DI RILEVAMENTO SATELLITARE